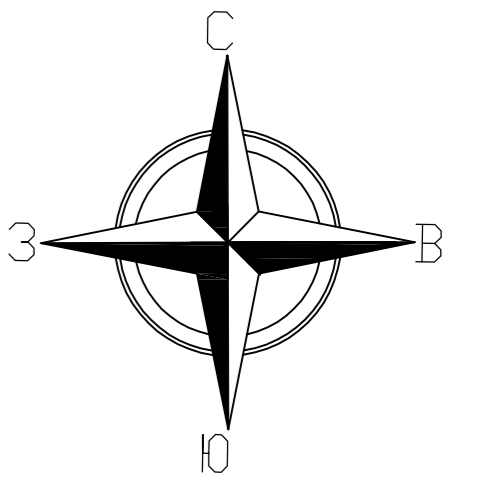




ГЕНЕРАЛЬНЫЙ ПЛАН Новолеушинского сельского поселения Тейковского муниципального района Ивановской области

Карта современного использования территории



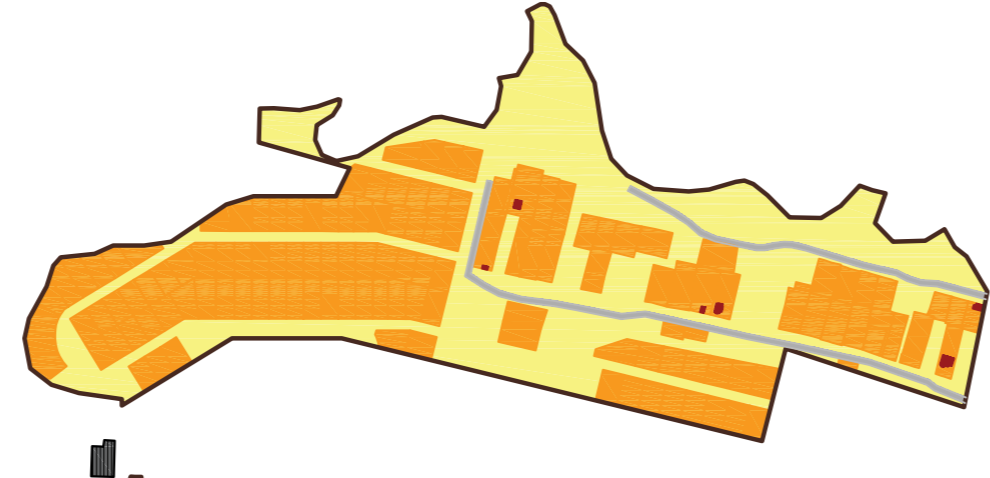
Условные обозначения

- Границы**
- Граница Новолеушинского сельского поселения
 - Граница населенных пунктов
 - Граница лесничеств
- Земли населенных пунктов**
- Земли населенных пунктов
 - Участки, стоящие на кадастровом учете, для индивидуальной застройки
 - Участки, требующие вывода из земель лесного фонда
 - Участки, стоящие на кадастровом учете, для малоэтажной многоквартирной застройки
 - Участки общественно-делового назначения
 - Участки инженерной и транспортной инфраструктуры
 - Участки промышленности
 - Участки рекреации (городской парк)
 - Зона особо охраняемых территорий и объектов
- Земли сельскохозяйственного назначения**
- Пашни
 - Луга
 - Сады
 - Ценные сельскохозяйственные угодья
 - Фонд перераспределения
 - Сельскохозяйственные предприятия
 - Земли сельскохозяйственного назначения, находящиеся в границах населенного пункта
- Земли промышленности, энергетики, транспорта, связи, радиовещания, телевидения, информатики, земли для обеспечения космической деятельности, земли обороны, безопасности и земли иного специального назначения**
- Земли для размещения промышленных объектов
 - Земли промышленности, подлежащие переводу в земли населенного пункта
 - Земли безопасности и обороны
 - Кладбища
- Земли особо охраняемых территорий и объектов**
- Земли лесного фонда
 - Леса, подлежащие исключению из границ населенного пункта
 - Рекреационные объекты
 - Природоохранная зона оз. Рубское
- Прочие территории**
- Подсобные хозяйства
 - Разрушенные объекты
 - Разработанные карьеры
- Поверхностные водные объекты**
- Водоем (озеро, пруд)
 - Водоток (река, ручей, канал)
- ОКС внешнего автомобильного транспорта**
- Автомобильная дорога обычного типа регионального или межмуниципального значения
 - Автомобильная дорога обычного типа местного значения
 - Железная дорога магистральная электрифицированная
 - Автомобильная дорога обычного типа в населенном пункте
- ОКС инженерной инфраструктуры**
- ЛЭП 6 кВ
 - ЛЭП 35 кВ
 - ЛЭП 110 кВ
 - ЛЭП 500 кВ
 - Подстанция 35 кВ
 - Газопровод межпоселковый
 - Газорегуляторный пункт (ГРП, ШРП, ПГБ)
 - Арт. скважина
 - КНС
 - Антенно-мачтовые сооружения
 - Котельная газовая
- Объекты культурного наследия**
- Памятник

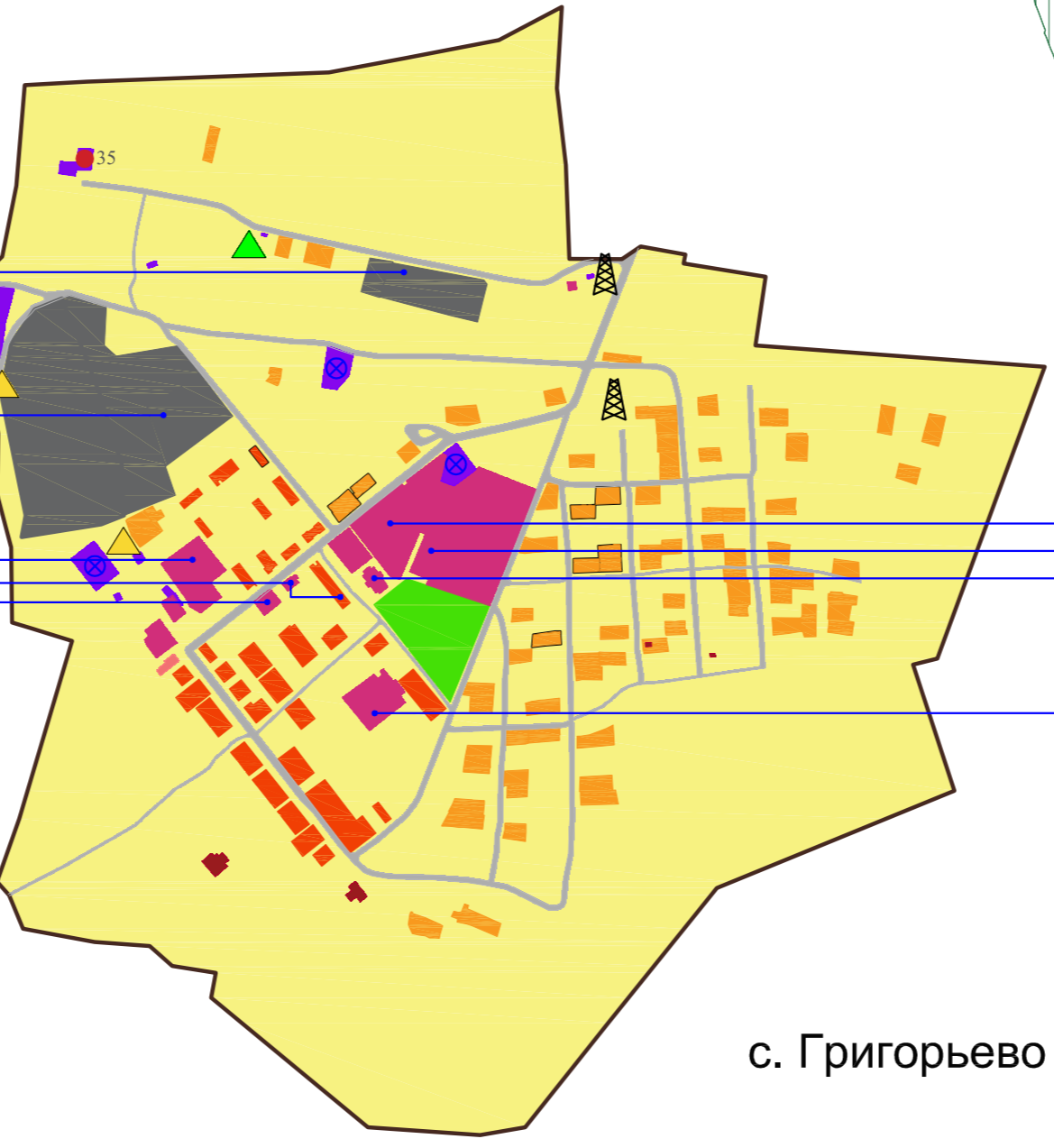
- Объекты капитального строительства**
- Административное учреждение органов власти
 - Учебно-образовательного назначения
 - Культурно-досугового назначения
 - Здравоохранения
 - Торговли, общественного питания
 - Социального обеспечения
 - Спортивного назначения
 - Производственного и коммунально-складского назначения
 - Сельскохозяйственного назначения
 - Отдыха и туризма
 - Специального назначения (кладбище)
 - Автозаправочные станции
 - Станция железнодорожная



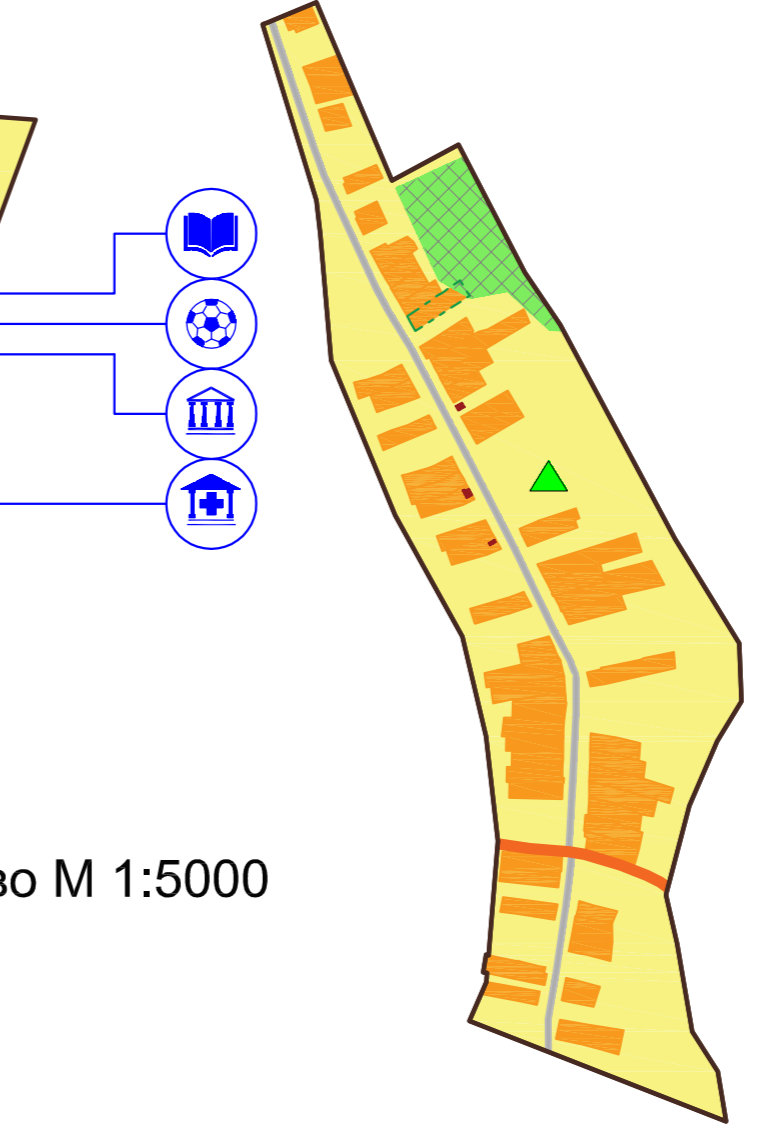
д. Домотканово М 1:5000



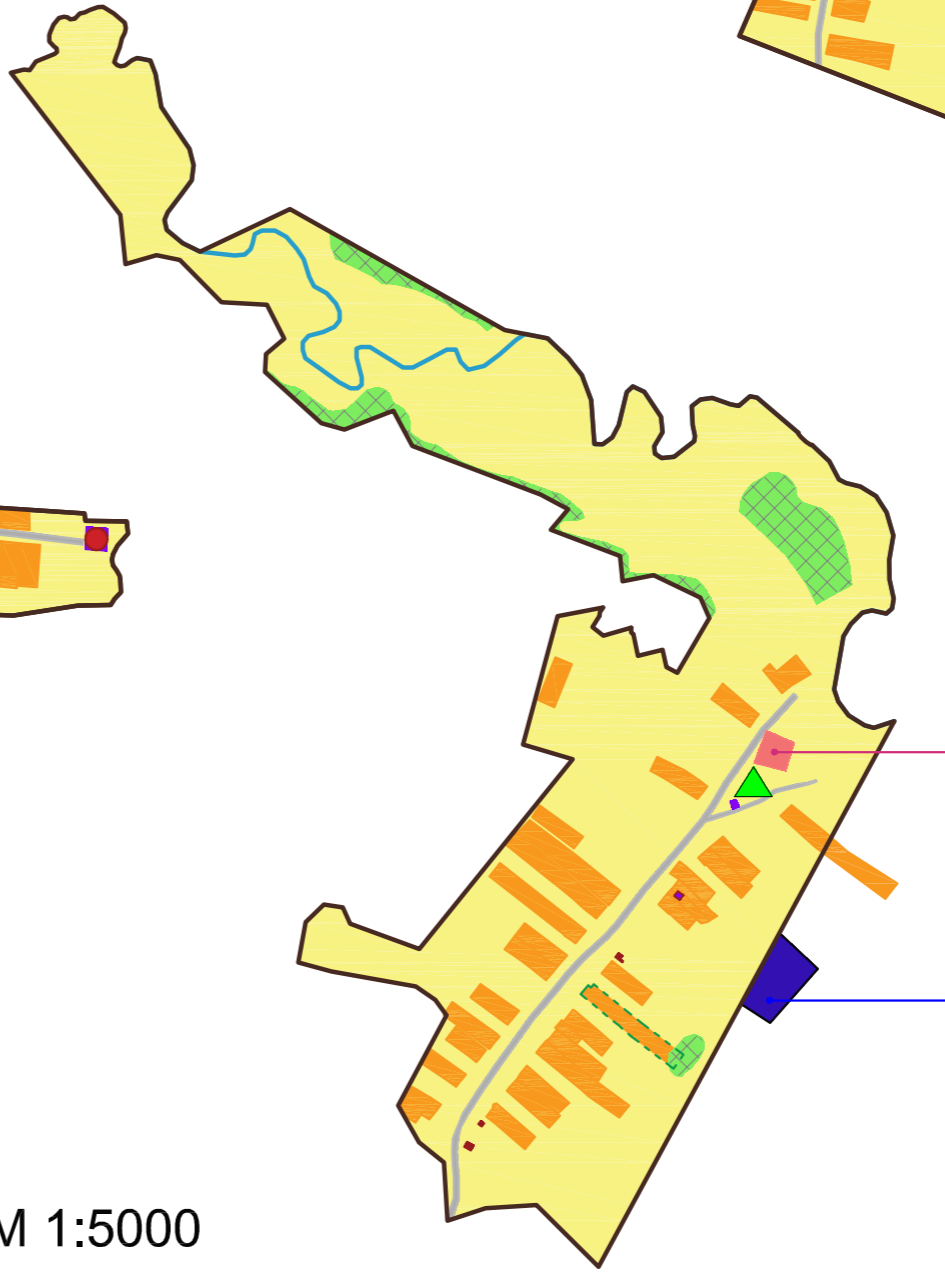
с. Новое Леушино М 1:5000



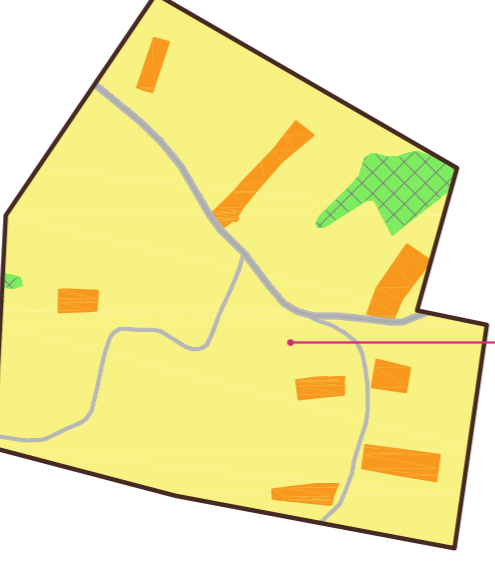
д. Крапивник М 1:5000



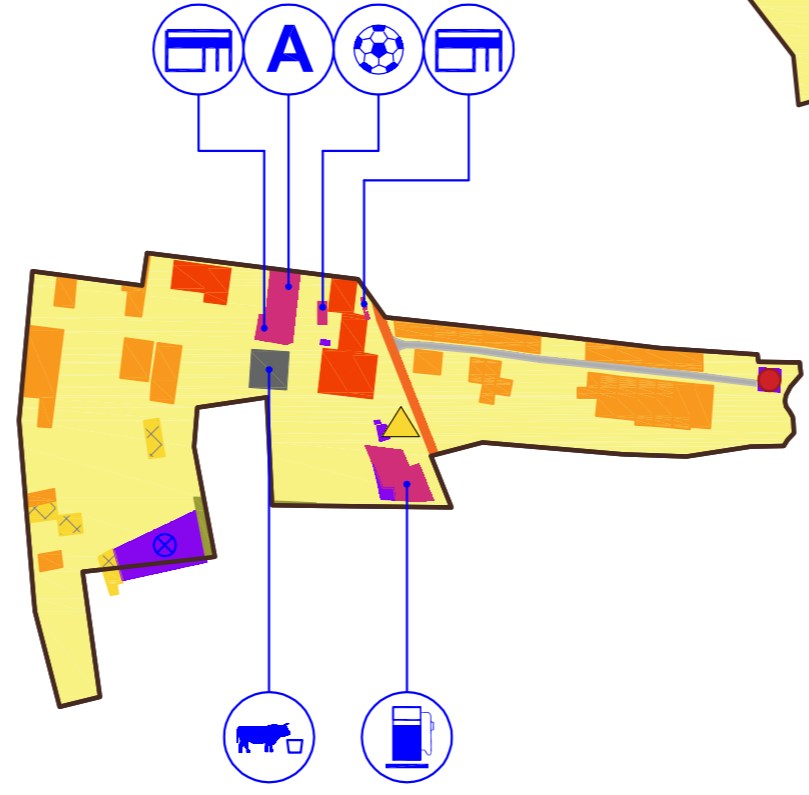
с. Григорьево М 1:5000



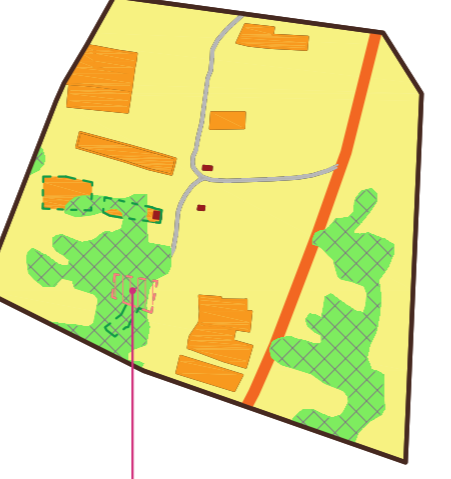
д. Хомутово М 1:5000



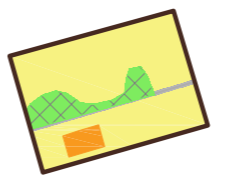
с. Светлый М 1:5000



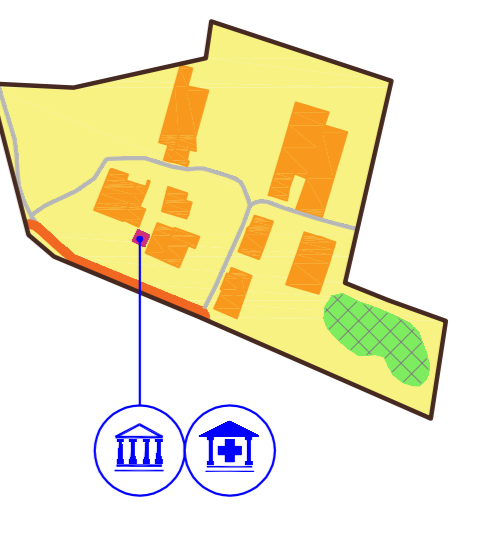
д. Березовик М 1:5000



д. Сидорино М 1:5000



д. Малый Таковец М 1:5000

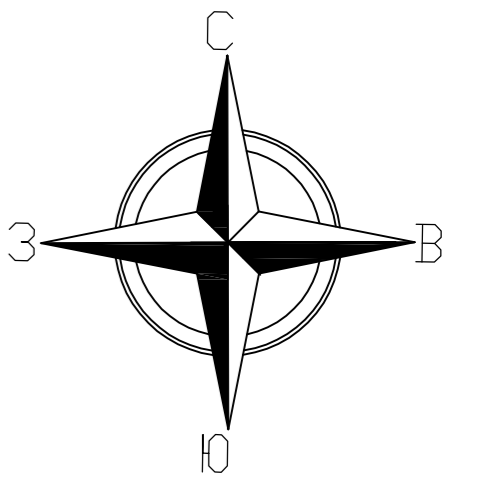


01.33300015819000005//31П/19							
Проект внесения изменений в Генеральный план и в Правила землепользования и застройки Новолеушинского сельского поселения Тейковского муниципального района Ивановской области							
Изм.	Кол.	Лист	Ниж.	Подпись	Дата		
Разработал		Кубышкина			06.19		
Материалы по обоснованию					масшт.	лист	листов
					1:25000	1	3
ГИП		Антилов			06.19	ООО СКБ "Проект" г.Иваново	
Н.контр.		Кривичина			06.19	формат А1	



ГЕНЕРАЛЬНЫЙ ПЛАН Новолеушинского сельского поселения Тейковского муниципального района Ивановской области

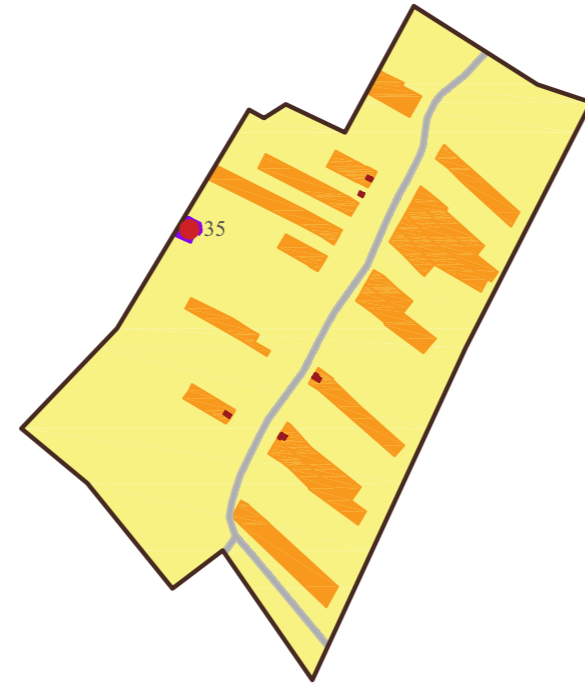
Схема населенных пунктов



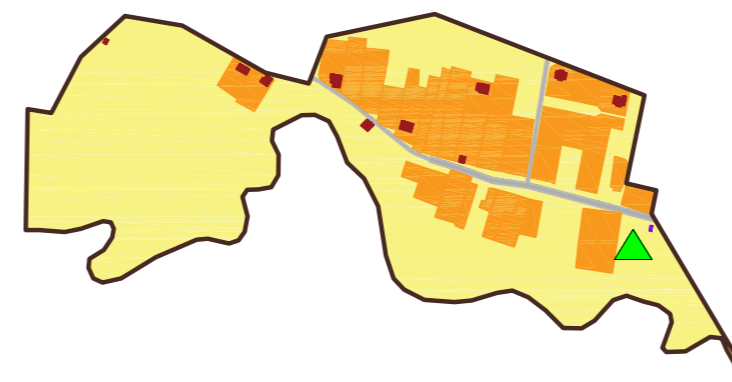
д. Пятый участок
Тейковского торфпредприятия



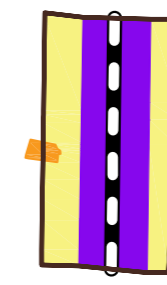
д. Мелюшево



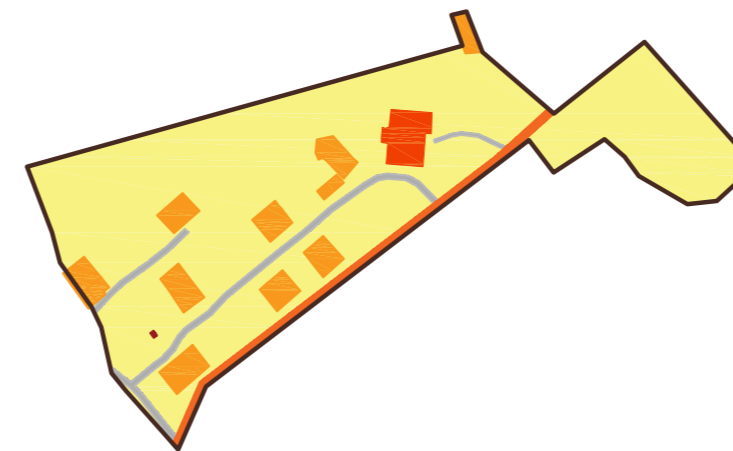
д. Красново



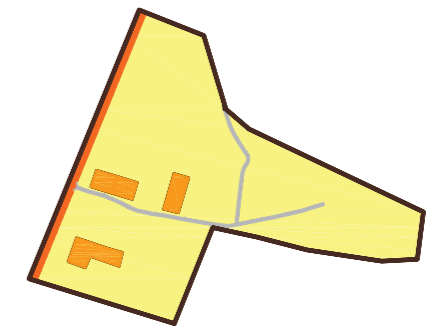
д. Станция Сахтыш



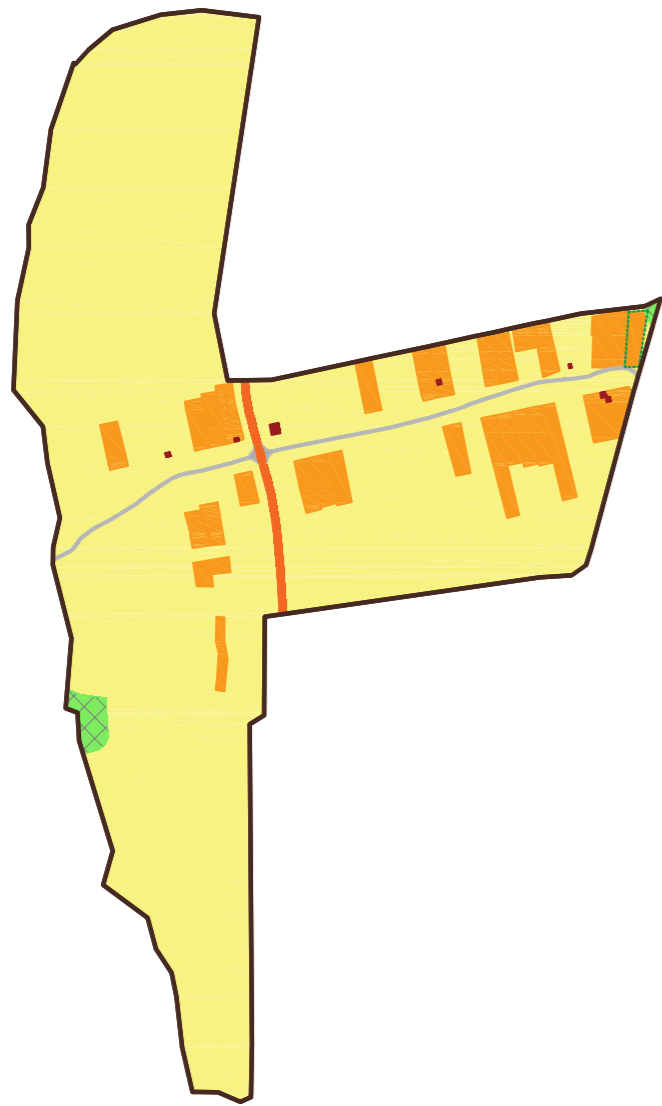
д. Максимцево



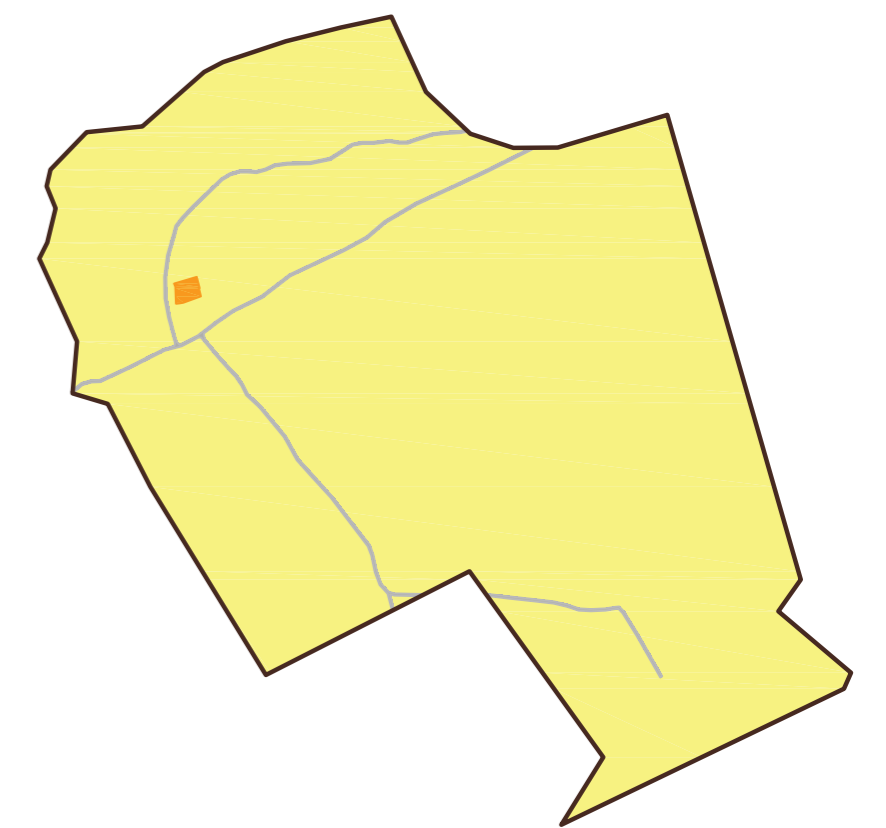
д. Старое Леушино



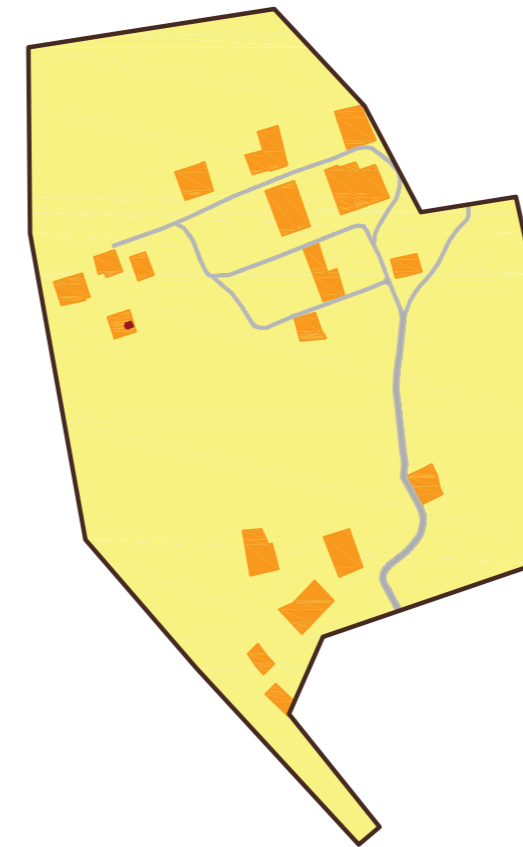
д. Репново



д. Четвертый участок
Тейковского торфпредприятия




д. Станция Сидорино



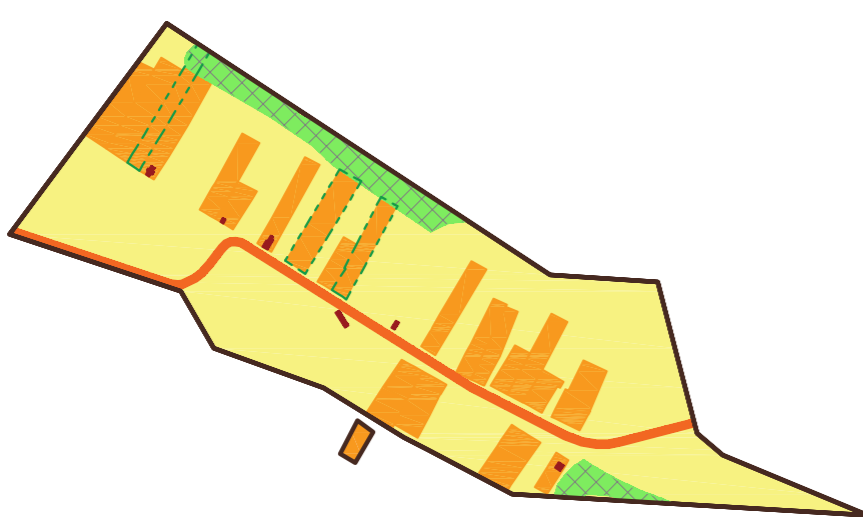
д. Шумилово



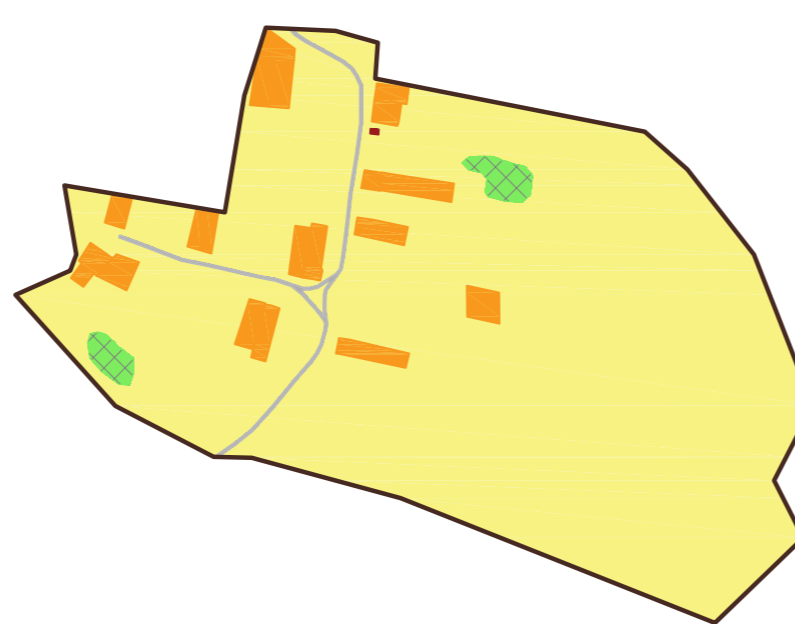
д. Подвязново



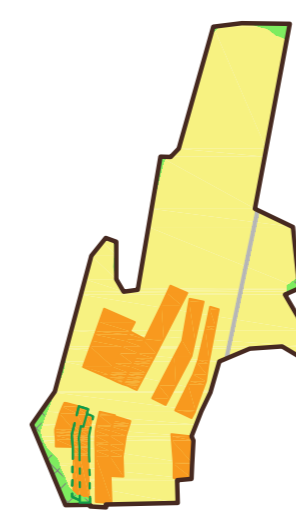
д. Бураково



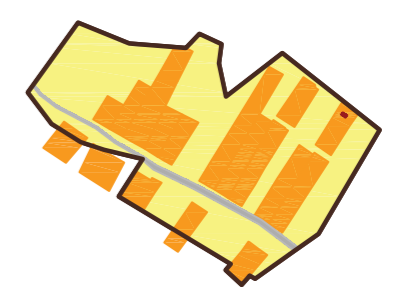
д. Терентьево



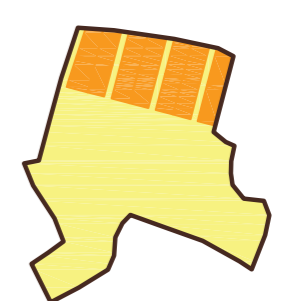
д. Высоково



д. Иудкино



д. Воронково



Условные обозначения

Границы

Граница населенных пунктов

Земли населенных пунктов

Земли населенных пунктов

Участки, стоящие на кадастровом учете, для индивидуальной застройки

Участки, требующие вывода из земель лесного фонда

Участки, стоящие на кадастровом учете, для малоэтажной многоквартирной застройки

Участки инженерной и транспортной инфраструктуры

Леса, подлежащие исключению из границ населенного пункта

ОКС внешнего автомобильного транспорта

Автомобильная дорога обычного типа в населенном пункте

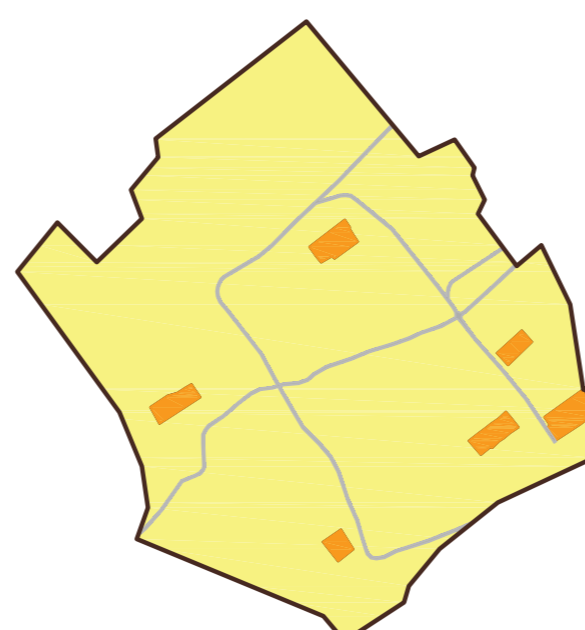
Автомобильная дорога регионального значения в населенном пункте

ОКС инженерной инфраструктуры

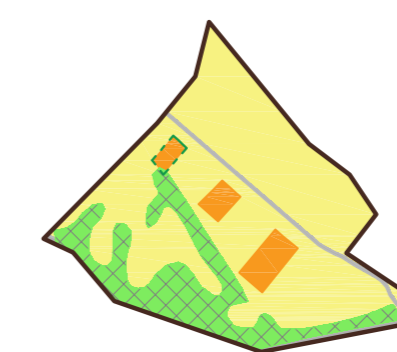
Подстанция 35 кВ

Газорегуляторный пункт (ГРП, ШРП, ПГБ)

д. Матренкино



д. Собольцево



д. Чайка



01.33300015819000005//31П/19					
Проект внесения изменений в Генеральный план и в Правила землепользования и застройки Новолеушинского сельского поселения Тейковского муниципального района Ивановской области					
Изм.	Кол.	Лист	Ндрж	Подпись	Дата
Разработал	Кубышкина				06.19
Материалы по обоснованию				масштаб	лист
				1:5000	2
ГИП	Антилов				06.19
Схема населенных пунктов				ООО СКБ "Проект" г.Иваново	
Н.контр.	Кривичина				06.19