

ОПИСАНИЕ МЕСТОПОЛОЖЕНИЯ ГРАНИЦ

Граница деревни Ушаково

(наименование объекта, местоположение границ которого описано (далее - объект))

Раздел 1

Сведения об объекте







Сведения об объекте		
№ п/п	Характеристики объекта	Описание характеристик
1	2	3
1	Местоположение объекта	155053, Ивановская обл., Тейковский р-н, Ушаково д
2	Площадь объекта +/- величина погрешности определения площади (Р+/- Дельта Р)	54078 кв.м ± 47 кв.м
3	Иные характеристики объекта	–

Раздел 4

План границ объекта



Используемые условные знаки и обозначения:

-  - граница населенного пункта
-  - границы земельных участков, сведения о которых внесены в ЕГРН
-  - границы кадастровых кварталов
-  1 - обозначение характерной точки
-  37:18:030211:7 - номер земельного участка, сведения о котором внесены в ЕГРН
-  37:18:030211 - номер кадастрового квартала

Подпись _____



Дата: "17" сентября 2021 г.







Текстовое описание местоположения границ объекта		
Прохождение границы		Описание прохождения границы
от точки	до точки	
1	2	3
1	2	по границе населенного пункта д. Ушаково
2	3	по границе населенного пункта д. Ушаково
3	4	по границе населенного пункта д. Ушаково
4	5	по границе населенного пункта д. Ушаково
5	6	по границе населенного пункта д. Ушаково
6	1	по границе населенного пункта д. Ушаково

Раздел 4

План границ объекта



Используемые условные знаки и обозначения:

-  - граница населенного пункта
-  - границы земельных участков, сведения о которых внесены в ЕГРН
-  - границы кадастровых кварталов
-  1 - обозначение характерной точки
-  37:18:030211:7 - номер земельного участка, сведения о котором внесены в ЕГРН
-  37:18:030211 - номер кадастрового квартала

Подпись _____



Дата: "17" сентября 2021 г.