

ОПИСАНИЕ МЕСТОПОЛОЖЕНИЯ ГРАНИЦ

Граница деревни Иваньково

(наименование объекта, местоположение границ которого описано (далее - объект))

Раздел 1

Сведения об объекте







Сведения об объекте		
№ п/п	Характеристики объекта	Описание характеристик
1	2	3
1	Местоположение объекта	155053, Ивановская обл., Тейковский р-н, Иваньково д
2	Площадь объекта +/- величина погрешности определения площади (Р+/- Дельта Р)	161026 кв.м ± 89 кв.м
3	Иные характеристики объекта	—

Раздел 4

План границ объекта



Используемые условные знаки и обозначения:

-  - граница населенного пункта
-  - границы земельных участков, сведения о которых внесены в ЕГРН
-  - границы кадастровых кварталов
-  1 - обозначение характерной точки
-  37:18:030210:4 - номер земельного участка, сведения о котором внесены в ЕГРН
-  37:18:030210 - номер кадастрового квартала

Подпись _____



Дата: "17" сентября 2021 г.







Текстовое описание местоположения границ объекта		
Прохождение границы		Описание прохождения границы
от точки	до точки	
1	2	3
1	2	по границе населенного пункта д. Иваново
2	3	по границе населенного пункта д. Иваново
3	4	по границе населенного пункта д. Иваново
4	5	по границе населенного пункта д. Иваново
5	6	по границе населенного пункта д. Иваново
6	7	по границе населенного пункта д. Иваново
7	8	по границе населенного пункта д. Иваново
8	9	по границе населенного пункта д. Иваново
9	10	по границе населенного пункта д. Иваново
10	11	по границе населенного пункта д. Иваново
11	12	по границе населенного пункта д. Иваново
12	13	по границе населенного пункта д. Иваново
13	14	по границе населенного пункта д. Иваново
14	15	по границе населенного пункта д. Иваново
15	16	по границе населенного пункта д. Иваново
16	17	по границе населенного пункта д. Иваново
17	1	по границе населенного пункта д. Иваново

Раздел 4

План границ объекта



Используемые условные знаки и обозначения:

-  - граница населенного пункта
-  - границы земельных участков, сведения о которых внесены в ЕГРН
-  - границы кадастровых кварталов
-  1 - обозначение характерной точки
-  37:18:030210:4 - номер земельного участка, сведения о котором внесены в ЕГРН
-  37:18:030210 - номер кадастрового квартала

Подпись _____



Дата: "17" сентября 2021 г.