

ОПИСАНИЕ МЕСТОПОЛОЖЕНИЯ ГРАНИЦ

Граница деревни Знамово

(наименование объекта, местоположение границ которого описано (далее - объект))

Раздел 1

Сведения об объекте







Сведения об объекте		
№ п/п	Характеристики объекта	Описание характеристик
1	2	3
1	Местоположение объекта	155053, Ивановская обл., Тейковский р-н, Знамово д
2	Площадь объекта +/- величина погрешности определения площади (Р+/- Дельта Р)	69573 кв.м ± 53 кв.м
3	Иные характеристики объекта	—

Раздел 4

План границ объекта



Используемые условные знаки и обозначения:

-  - граница населенного пункта
-  - границы земельных участков, сведения о которых внесены в ЕГРН
-  - границы кадастровых кварталов
-  1 - обозначение характерной точки
-  37:18:030207:4 - номер земельного участка, сведения о котором внесены в ЕГРН
-  37:18:030207 - номер кадастрового квартала

Подпись _____



Дата: "17" сентября 2021 г.







Текстовое описание местоположения границ объекта		
Прохождение границы		Описание прохождения границы
от точки	до точки	
1	2	3
1	2	по границе населенного пункта д. Знамово
2	3	по границе населенного пункта д. Знамово
3	4	по границе населенного пункта д. Знамово
4	5	по границе населенного пункта д. Знамово
5	6	по границе населенного пункта д. Знамово
6	7	по границе населенного пункта д. Знамово
7	8	по границе населенного пункта д. Знамово
8	9	по границе населенного пункта д. Знамово
9	10	по границе населенного пункта д. Знамово
10	11	по границе населенного пункта д. Знамово
11	12	по границе населенного пункта д. Знамово
12	13	по границе населенного пункта д. Знамово
13	14	по границе населенного пункта д. Знамово
14	15	по границе населенного пункта д. Знамово
15	16	по границе населенного пункта д. Знамово
16	17	по границе населенного пункта д. Знамово
17	1	по границе населенного пункта д. Знамово

Раздел 4

План границ объекта



Используемые условные знаки и обозначения:

-  - граница населенного пункта
-  - границы земельных участков, сведения о которых внесены в ЕГРН
-  - границы кадастровых кварталов
-  1 - обозначение характерной точки
-  37:18:030207:4 - номер земельного участка, сведения о котором внесены в ЕГРН
-  37:18:030207 - номер кадастрового квартала

Подпись _____



Дата: "17" сентября 2021 г.