

ОПИСАНИЕ МЕСТОПОЛОЖЕНИЯ ГРАНИЦ

Граница деревни Грозилowo

(наименование объекта, местоположение границ которого описано (далее - объект))

Раздел 1

Сведения об объекте

Сведения об объекте		
№ п/п	Характеристики объекта	Описание характеристик
1	2	3
1	Местоположение объекта	Ивановская обл., Тейковский р-н, Грозилowo д
2	Площадь объекта +/- величина погрешности определения площади (Р+/- Дельта Р)	453106 кв.м ± 135 кв.м
3	Иные характеристики объекта	–

Раздел 2

Сведения о местоположении границ объекта					
1. Система координат <u>СК 1963 г.</u>					
2. Сведения о характерных точках границ объекта					
Обозначение характерных точек границ	Координаты, м		Метод определения координат характерной точки	Средняя квадратическая погрешность положения характерной точки (M_t), м	Описание обозначения точки на местности (при наличии)
	X	Y			
1	2	3	4	5	6
д. Грозилowo(1)	–	–	–	–	–
1	6291322.29	2188830.04	Картометрический метод	0.10	–
2	6291357.94	2188841.45	Картометрический метод	0.10	–
3	6291142.99	2189526.89	Картометрический метод	0.10	–
4	6290763.87	2189410.99	Картометрический метод	0.10	–
5	6290835.84	2189169.31	Картометрический метод	0.10	–
6	6290883.50	2189009.35	Картометрический метод	0.10	–
7	6290974.03	2188716.14	Картометрический метод	0.10	–
8	6291101.35	2188759.34	Картометрический метод	0.10	–
1	6291322.29	2188830.04	Картометрический метод	0.10	–
д. Грозилowo(2)	–	–	–	–	–
9	6291707.17	2189660.46	Картометрический метод	0.10	–
10	6291855.93	2189720.05	Картометрический метод	0.10	–
11	6291802.32	2189833.48	Картометрический метод	0.10	–
12	6291812.31	2189844.79	Картометрический метод	0.10	–
13	6291840.30	2189876.46	Картометрический метод	0.10	–
14	6291845.22	2189882.03	Картометрический метод	0.10	–
15	6291828.16	2189914.43	Картометрический метод	0.10	–
16	6291796.43	2189974.69	Картометрический метод	0.10	–
17	6291744.46	2189955.91	Картометрический метод	0.10	–
18	6291712.78	2189988.65	Картометрический метод	0.10	–
19	6291482.17	2189806.55	Картометрический метод	0.10	–
20	6291491.24	2189793.35	Картометрический метод	0.10	–
21	6291470.01	2189771.80	Картометрический метод	0.10	–
22	6291428.96	2189809.93	Картометрический метод	0.10	–
23	6291284.51	2189730.23	Картометрический метод	0.10	–
24	6291264.14	2189719.60	Картометрический	0.10	–

			метод		
25	6291210.15	2189675.48	Картометрический метод	0.10	–
26	6291216.84	2189671.54	Картометрический метод	0.10	–
27	6291237.18	2189642.34	Картометрический метод	0.10	–
28	6291254.02	2189641.17	Картометрический метод	0.10	–
29	6291258.29	2189628.49	Картометрический метод	0.10	–
30	6291249.54	2189601.24	Картометрический метод	0.10	–
31	6291246.67	2189588.93	Картометрический метод	0.10	–
32	6291257.10	2189573.82	Картометрический метод	0.10	–
33	6291267.02	2189559.74	Картометрический метод	0.10	–
34	6291264.17	2189545.89	Картометрический метод	0.10	–
35	6291249.28	2189520.04	Картометрический метод	0.10	–
36	6291248.41	2189510.83	Картометрический метод	0.10	–
37	6291260.20	2189506.48	Картометрический метод	0.10	–
38	6291270.78	2189514.36	Картометрический метод	0.10	–
39	6291275.02	2189503.73	Картометрический метод	0.10	–
40	6291282.36	2189491.12	Картометрический метод	0.10	–
41	6291282.05	2189478.34	Картометрический метод	0.10	–
42	6291287.30	2189468.75	Картометрический метод	0.10	–
43	6291303.16	2189465.00	Картометрический метод	0.10	–
44	6291312.33	2189465.19	Картометрический метод	0.10	–
45	6291318.58	2189456.64	Картометрический метод	0.10	–
46	6291328.37	2189450.21	Картометрический метод	0.10	–
47	6291345.66	2189453.13	Картометрический метод	0.10	–
48	6291356.94	2189448.77	Картометрический метод	0.10	–
49	6291389.90	2189486.47	Картометрический метод	0.10	–
50	6291400.06	2189513.02	Картометрический метод	0.10	–
51	6291513.85	2189576.41	Картометрический метод	0.10	–
52	6291550.40	2189577.17	Картометрический метод	0.10	–
53	6291553.35	2189572.83	Картометрический метод	0.10	–
54	6291563.39	2189579.38	Картометрический метод	0.10	–
55	6291588.58	2189584.98	Картометрический метод	0.10	–
9	6291707.17	2189660.46	Картометрический метод	0.10	–
–	–	–	–	–	–
60	6291357.10	2189501.24	Картометрический метод	0.10	–

61	6291357.35	2189506.19	Картометрический метод	0.10	–
62	6291352.40	2189506.29	Картометрический метод	0.10	–
63	6291348.81	2189502.95	Картометрический метод	0.10	–
64	6291348.57	2189498.00	Картометрический метод	0.10	–
65	6291353.52	2189497.90	Картометрический метод	0.10	–
60	6291357.10	2189501.24	Картометрический метод	0.10	–
–	–	–	–	–	–
56	6291304.63	2189599.09	Картометрический метод	0.10	–
57	6291303.63	2189601.46	Картометрический метод	0.10	–
58	6291299.82	2189599.28	Картометрический метод	0.10	–
59	6291300.69	2189597.48	Картометрический метод	0.10	–
56	6291304.63	2189599.09	Картометрический метод	0.10	–

3. Сведения о характерных точках части (частей) границы объекта

Обозначение характерных точек части границы	Координаты, м		Метод определения координат характерной точки	Средняя квадратическая погрешность положения характерной точки (M_t), м	Описание обозначения точки на местности (при наличии)
	X	Y			
1	2	3	4	5	6
–	–	–	–	–	–







Раздел 4

План границ объекта



М 1:3900

Используемые условные знаки и обозначения:

-  - граница населенного пункта
-  - границы земельных участков, сведения о которых внесены в ЕГРН
-  - границы кадастровых кварталов
-  - обозначение характерной точки
-  37:18:030107:12 - номер земельного участка, сведения о котором внесены в ЕГРН
-  37:18:030107 - номер кадастрового квартала

Подпись



Дата: "17" сентября 2021 г.

51	52	по границе населенного пункта д. Грозилowo
52	53	по границе населенного пункта д. Грозилowo
53	54	по границе населенного пункта д. Грозилowo
54	55	по границе населенного пункта д. Грозилowo
55	9	по границе населенного пункта д. Грозилowo
–	–	–
60	61	по границе населенного пункта д. Грозилowo
61	62	по границе населенного пункта д. Грозилowo
62	63	по границе населенного пункта д. Грозилowo
63	64	по границе населенного пункта д. Грозилowo
64	65	по границе населенного пункта д. Грозилowo
65	60	по границе населенного пункта д. Грозилowo
–	–	–
56	57	по границе населенного пункта д. Грозилowo
57	58	по границе населенного пункта д. Грозилowo
58	59	по границе населенного пункта д. Грозилowo
59	56	по границе населенного пункта д. Грозилowo







Раздел 4

План границ объекта



М 1:3900

Используемые условные знаки и обозначения:

-  - граница населенного пункта
-  - границы земельных участков, сведения о которых внесены в ЕГРН
-  - границы кадастровых кварталов
-  - обозначение характерной точки
-  37:18:030107:12 - номер земельного участка, сведения о котором внесены в ЕГРН
-  37:18:030107 - номер кадастрового квартала

Подпись



Дата: "17" сентября 2021 г.